

Costituzione degli aggregati in conformità alle O.P.C.M. n° 3820 art. 7 e n° 3832 art. 3 per i quali occorre la costituzione in consorzi obbligatori.

1. Criteri di individuazione degli aggregati

Il criterio di individuazioni degli aggregati ha seguito linee guida dettate da:
 a) rispetto della tipologia e conformazione del tessuto urbano
 b) autonomia e indipendenza strutturale, quando possibile, dei singoli aggregati
 c) rispetto delle limitazioni imposte di superfici non inferiori ai 300 metri quadri lordi di impronta a terra

2. Organizzazione della suddivisione

Gli aggregati sono stati individuati all'interno della perimetrazione del Centro Storico coincidente con le zone urbanistiche individuanti le Zone "A"
 Per l'individuazione degli aggregati si è proceduto con:
 a) divisione per frazioni del Comune di Lucoli
 b) numerazione progressiva con riferimento alla singola frazione
 c) superficie di ingombro a terra del singolo aggregato

3. Codice di identificazione aggregato





La numerazione progressiva degli aggregati e il codice di corrispondenza della frazione costituiscono il CODICE AGGREGATO che dovrà essere l'elemento di individuazione dello stesso nell'iter di ricostruzione

4. Coordinamento

Aggregati strutturali senza soluzione di continuità con superficie superiore ai 1000 mq sono stati suddivisi in aggregati di dimensioni inferiori. Ove tra queste porzioni si evidenzierà un "punto di contatto" verrà prescritta un'azione di coordinamento che consisterà nella pianificazione univoca delle opere di recupero e consolidamento degli elementi strutturali di "contatto". Tali opere verranno riportate in entrambi gli aggregati e computate con riduzione pari al 50% del costo complessivo.

5. Esiti nei singoli aggregati

In considerazione di quanto stabilito dalla O.P.C.M. 3820 art. 7 comma 6 i Rappresentanti Legali dei singoli aggregati, successivamente alla costituzione del Consorzio, dovranno fornire elaborato grafico dell'aggregato di riferimento riportante gli esiti di agibilità di ogni singola porzione dello stesso utilizzando la legenda di seguito riportata:

			
Esito A	Esito B	Esito C	Esito E

Per edifici all'interno dell'aggregato con struttura portante in cemento armato alla legenda sopra riportata dovrà essere sommata la seguente simbologia:

C.a.



COMUNE DI LUCOLI

Eventi Sismici Provincia di L'Aquila 06 Aprile 2009
 ORDINANZA del PRESIDENTE del CONSIGLIO dei Ministri n°3832

MAPPA INDIVIDUAZIONE AGGREGATI

Comune di Lucoli – Provincia di L'Aquila –

progettazione: Arch. Cinzia Carrozzi